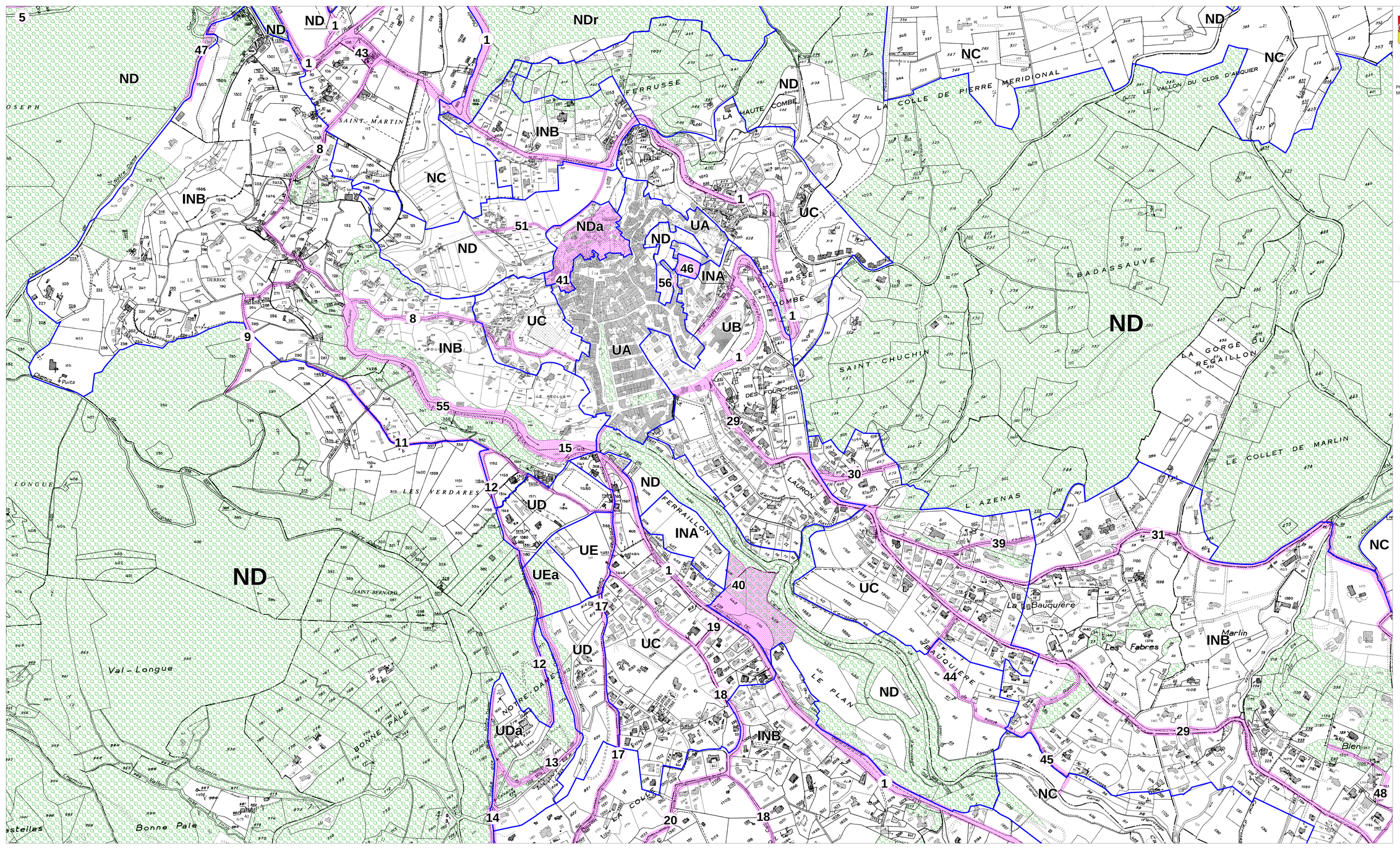

COMMUNE DE COTIGNAC

2.1

DEPARTEMENT DU VAR

PLAN D'OCCUPATIONS DES SOLS

Plan loupe village

POS approuvé par DCM du 18/07/1991
Modification approuvée par DCM du 7/03/2014

begeat
AMENAGEMENT URBANISME ENVIRONNEMENT DEVELOPPEMENT
www.begeat.fr
127 Place de la Liberté
83000 Toulon
Tél : 04 94 03 00 12
Fax : 04 94 03 00 34
Mail : contact@begeat.fr

Echelle : 1/2000

UA	Zone
NDp	Secteur
	Espace boisé classé à conserver ou à créer au titre du L.130-1 (CU)
4	Emplacement réservé pour ouvrage public, voirie, installation d'intérêt général ou espace vert

0 125 250
Mètres

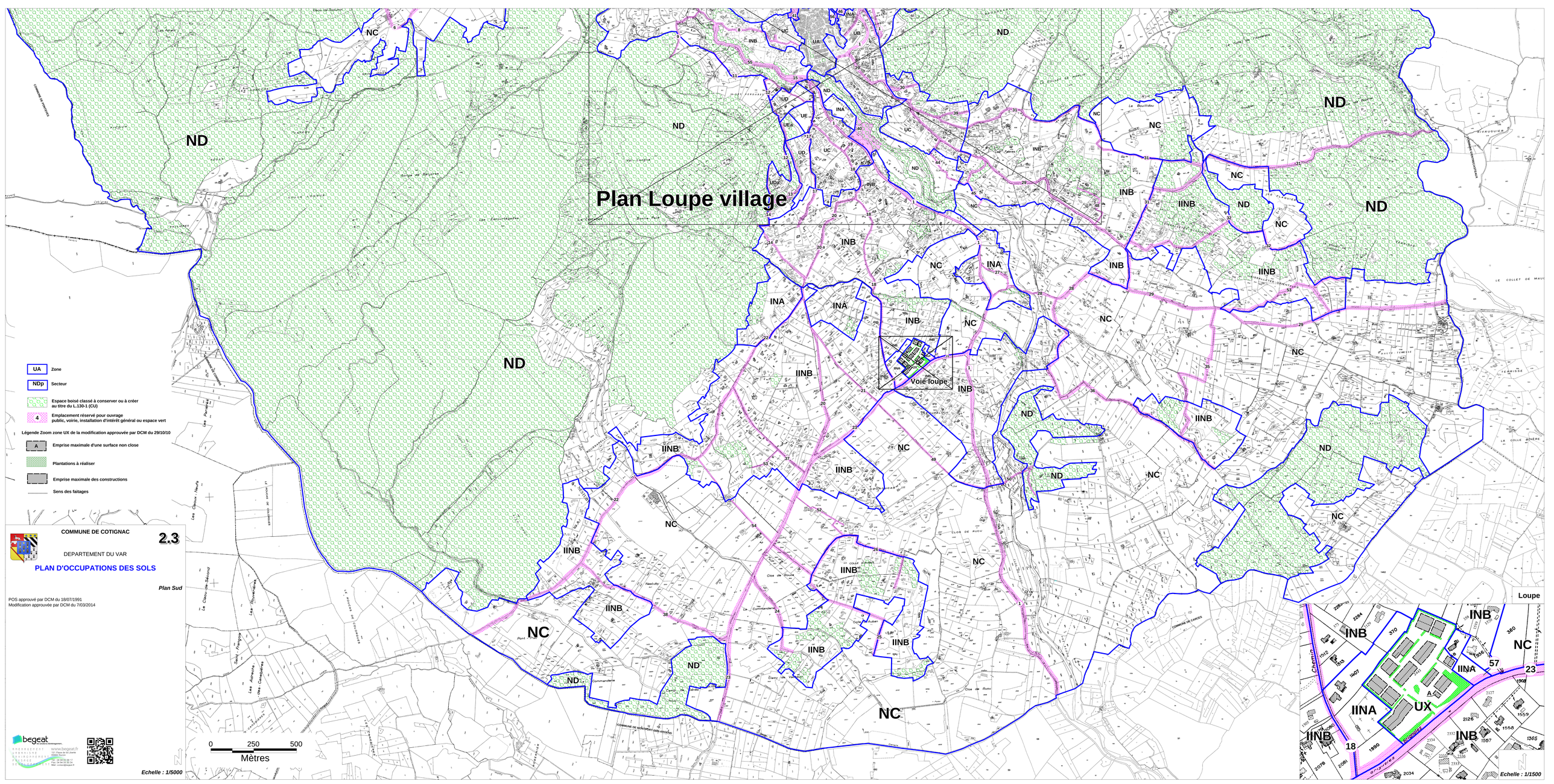
Plan Loupe village
Voie loupe
ND
NC
INB
INA
IINB
UA
UB
UC
UD
UE
UEa
UDa
UA Zone
NDp Secteur
Espace boisé classé à conserver ou à créer au titre du L.130-1 (CU)
4 Emplacement réservé pour ouvrage public, voirie, installation d'intérêt général ou espace vert
Légende Zoom zone UX de la modification approuvée par DCM du 29/10/10
A Emprise maximale d'une surface non close
Plantations à réaliser
Emprise maximale des constructions
Sens des faitages
COMMUNE DE COTIGNAC
2.3
DEPARTEMENT DU VAR
PLAN D'OCCUPATIONS DES SOLS
Plan Sud
POS approuvé par DCM du 18/07/1991
Modification approuvée par DCM du 7/03/2014
0 250 500
Mètres
Echelle : 1/5000
Loupe
UX
Echelle : 1/1500

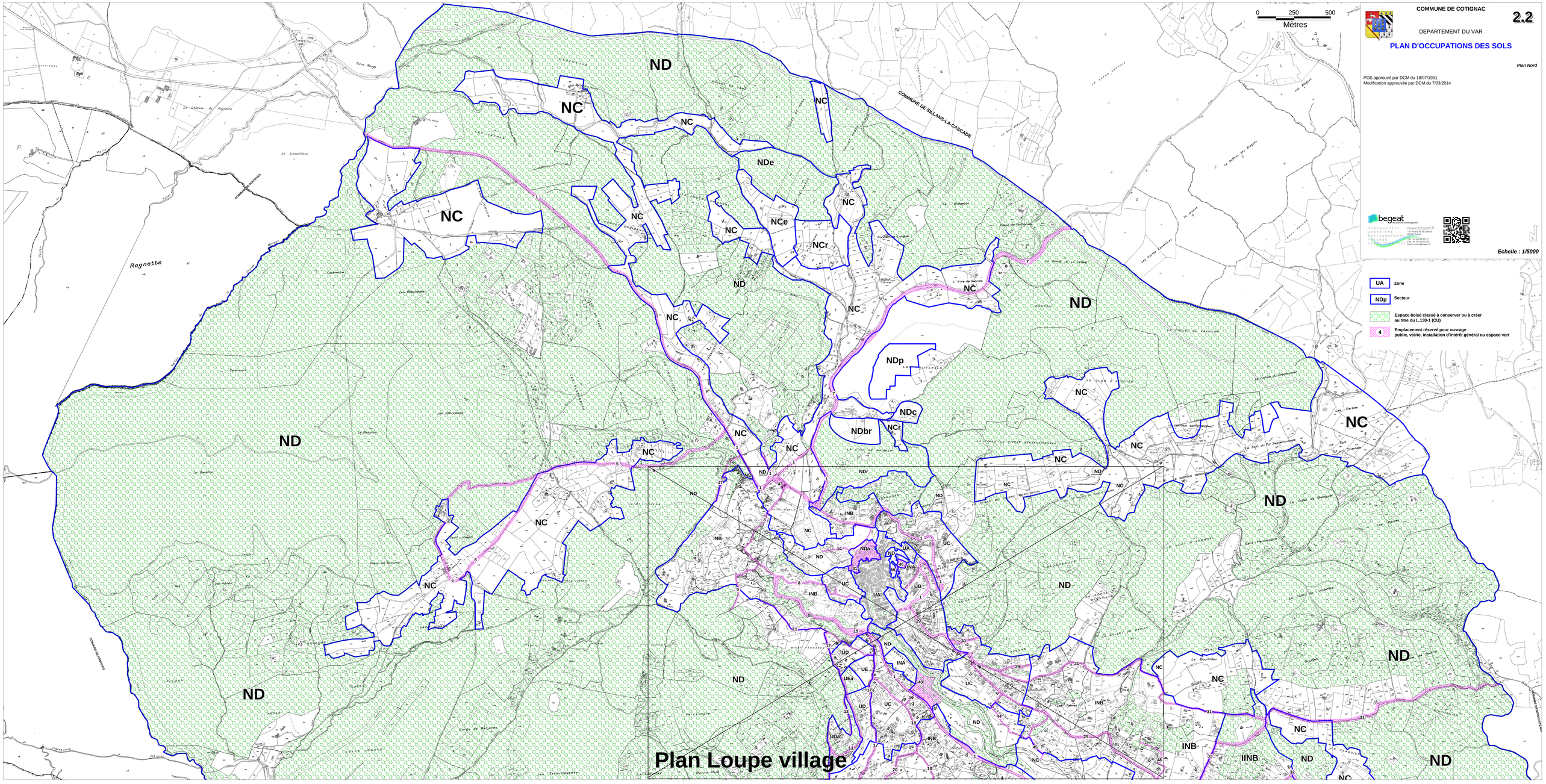
0
250
500
Mètres
COMMUNE DE COTIGNAC
2.2
DEPARTEMENT DU VAR
PLAN D'OCCUPATIONS DES SOLS
Plan Nord
POS approuvé par DCM du 18/07/1991
Modification approuvée par DCM du 7/03/2014
begeat
Echelle : 1/5000
UA Zone
NDp Secteur
Espace boisé classé à conserver ou à créer au titre du L.130-1 (CU)
4 Emplacement réservé pour ouvrage public, voirie, installation d'intérêt général ou espace vert
Plan Loupe village
COMMUNE DE SILLANS-LA-CASCADE
COMMUNE DE FOX-AMPHOUX
ND
NC
NDe
NCe
NCr
NDp
NDc
NDbr
NDr
UA
UB
UC
UD
UDa
UE
UEa
INA
INB
IINB
NDa